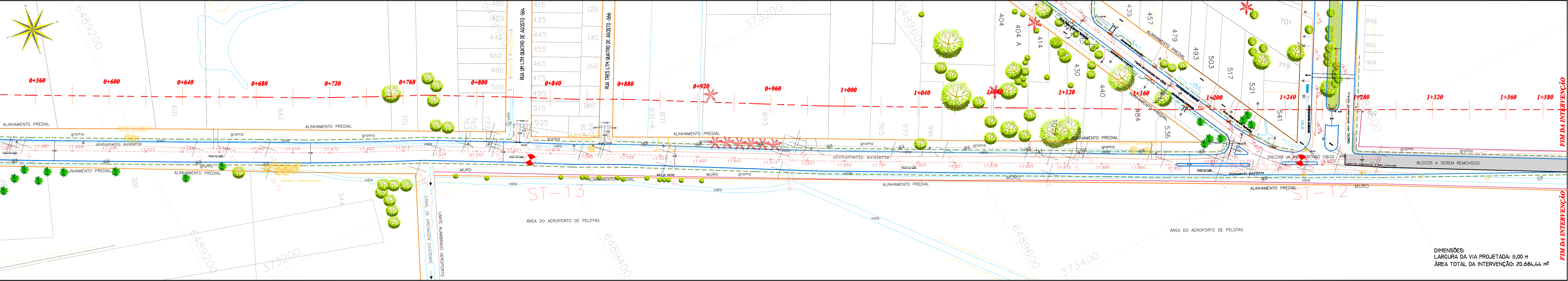
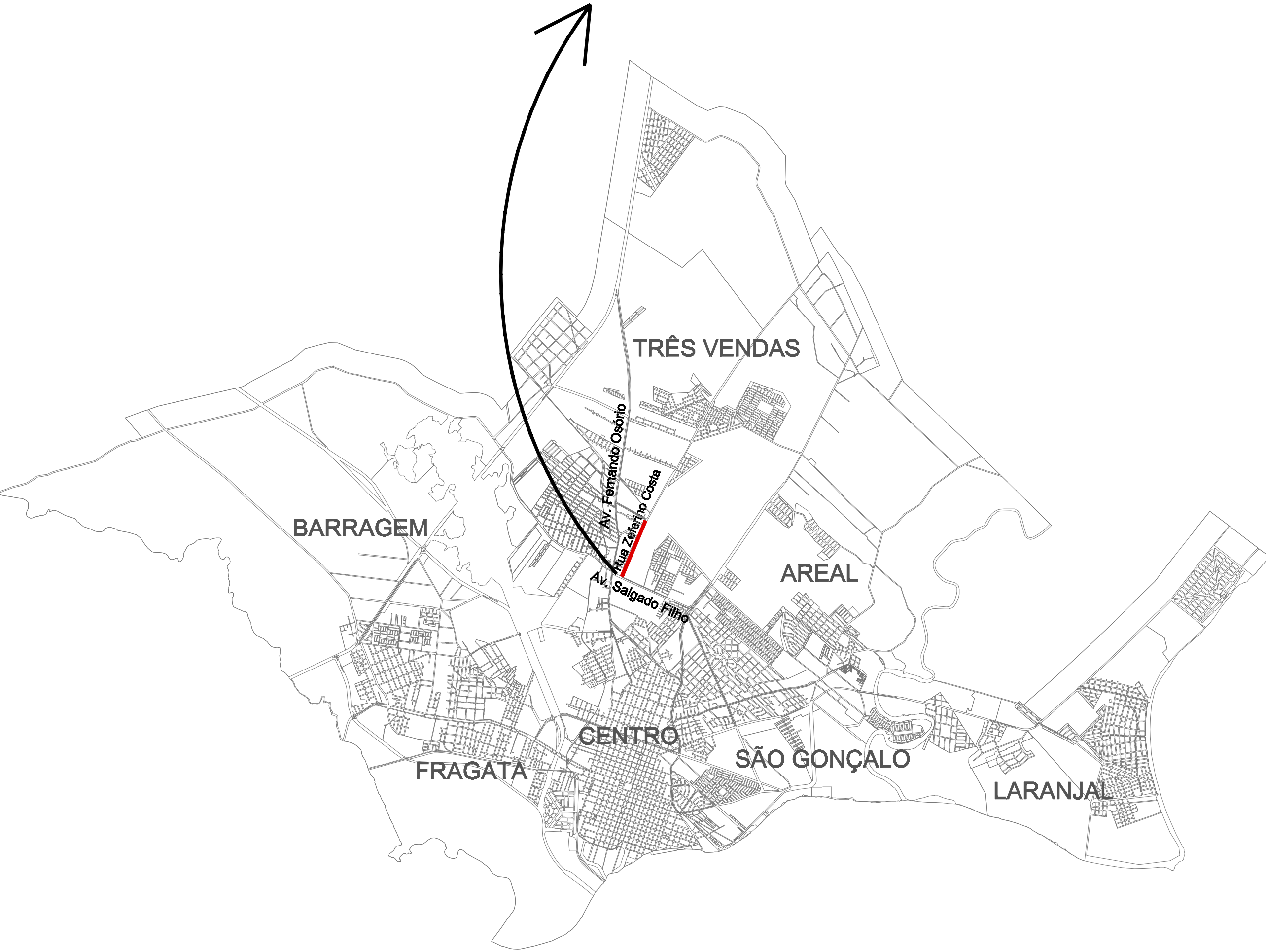

























LEVANTAMENTO PLANIALTIMÉTRICO - TRECHO 02

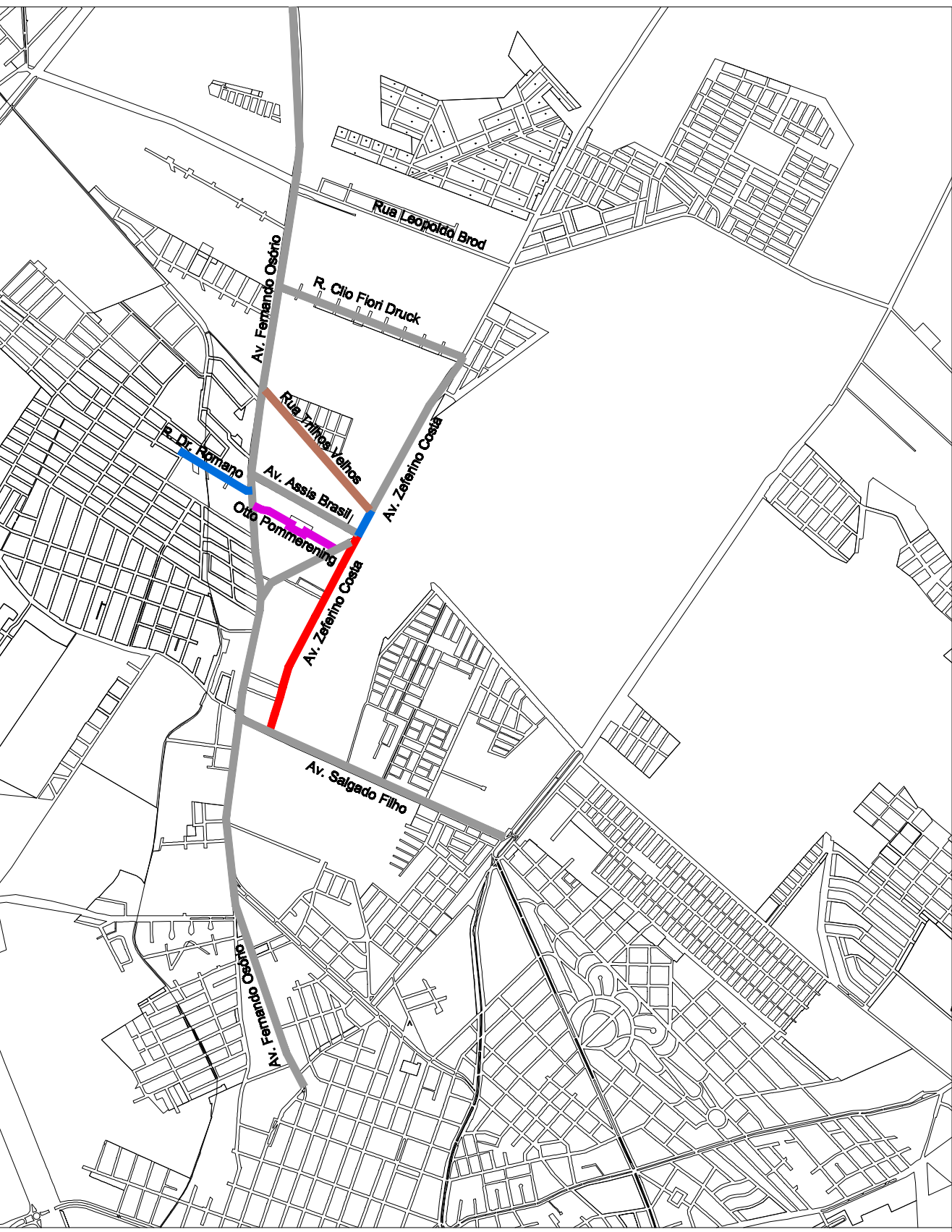


02 PLANTA BAIXA - LEVANTAMENTO - TRECHO 02 / AV. ZEFERINO COSTA
ESCALA 1/750



03 PLANTA DE MACRO LOCALIZAÇÃO - RUA ZEFERINO COSTA
PELOTAS / RS
ESCALA 1/1000

LEGENDA:					
	CURVAS DE NÍVEL		MEIO-FIO EXISTENTE E A RETIRAR		BLOCO DE CONCRETO (REMOVER)
	ÁRVORE		BORDA DE MEIO FIO PROJETADO		ÁREA GRAMADA
	ACESSO DE VEÍCULOS		ALINHAMENTO PREDIAL		COTA LONGITUDINAL
	ALINHAMENTO		REDE ELÉTRICA		PAVIMENTO CBUO PROJETADO
	POSTES A SEREM MANTIDOS		COTA LONGITUDINAL		CALÇADA EXISTENTE E A MANTER
	POSTES A REMOVER/DESL.		LOTES EXISTENTES		MEIO FIO EXISTENTE E A MANTER
	POSTE LOCADOS(CONCRETO)		PARALELÍPEDO A REMOVER		LIMITES ORIGINAIS
			LIMITE DE CALÇADAS PROJETADAS		CALÇADA PROJETADA



01 PLANTA DE SITUAÇÃO
ESCALA 1:8000

LEGENDA:	
	Pedra Regular
	Rua sem pavimento
	Bloco a ser removido
	CBUO
	Pavimento projetado



UNIDADE DE GERENCIAMENTO DE PROJETOS

PAC 2 - PAVIMENTAÇÃO DE VIAS ESTRUTURANTES

RUA ZEFERINO COSTA - PLANIALTIMÉTRICO TRECHO 02

Data

JUN/2015

EQUIPE TÉCNICA DA UGP

Arq. Kaiser Garcia Fontoura - CAU A 74856-0 RRTNº 3385942

Eng. Civil Antônio Viana - CREA RS 85778 ARTNº 8050124/8050125

Eng. Civil Patrícia Waltzer - CREA RS 139996 ARTNº 7920176

Bióloga Adalgisa Milach - CRBio RS 58020-03D

Eng. Eletricista André Sedres Alves - CREA RS152096

Escala

1 / 750

Prancha

02/17